

VZOROVÝ PŘÍČNÝ ŘEZ č.2a
km 87,075 000

1 Přímá
D=0 mm, l=0 mm
Pokles 49 mm
Posun 31 mm

2 Přímá (výh.č.40)
D=0 mm, l=0 mm
Pokles 30 mm
Posun 76 mm ←

LEGENDA :

Navržený stav
Stávající stav

VZDÁLENOST HRANICE POZEMKU SŽDC (ČD) OD OSY KRAJNÍ KOLEJE

UMÍSTĚNÍ STÁVAJÍCÍ TRASY GSM-R, 6KV, zab.zař.

HRANICE ÚROVNĚ ŠTERKU, ŠTERKU ZNEČIŠTĚNÉHO

HRANICE ÚROVNĚ PODLOŽÍ

HRANICE SKALNÍHO PODLOŽÍ

POZNÁMKA 1:
Vegetační ochrana svahů se provede na všech nových svazích jejichž délka je větší než 0,5 m. Podrobnosti viz TZ.
Vegetační ochrana se od délky 1,0 m provede protierozními rohožemi z kokosových vláken s gramáží 400g/m2, zakotvenými do svahu zemního tělesa ocelovými kotvicími sponami.



EVROPSKÁ UNIE
Evropské strukturální a investiční fondy
Operační program Doprava

Ministerstvo dopravy
Státní fond dopravní infrastruktury

LEGENDA :

Navržený stav
Stávající stav

VZDÁLENOST HRANICE POZEMKU SŽDC (ČD) OD OSY KRAJNÍ KOLEJE

UMÍSTĚNÍ STÁVAJÍCÍ TRASY GSM-R, 6KV, zab.zař.

HRANICE ÚROVNĚ ŠTERKU, ŠTERKU ZNEČIŠTĚNÉHO




HRANICE ÚROVNĚ PODLOŽÍ

HRANICE SKALNÍHO PODLOŽÍ

POZNÁMKA 1:
Vegetační ochrana svahů se provede na všech nových svazích jejichž délka je větší než 0,5 m. Podrobnosti viz TZ.
Vegetační ochrana se od délky 1,0 m provede protierozními rohožemi z kokosových vláken s gramáží 400g/m2, zakotvenými do svahu zemního tělesa ocelovými kotvicími sponami.

SO 01-16-03 - SANACE A ROZŠÍŘENÍ NÁSPU

Veškerá práva vyhrazena. Tento výkres a detail je majetkem projektanta a nesmí být použit celý ani z části bez písemného souhlasu.

ZODP. PROJEKTANT doc. Ing. Antonín Paseka, CSc.		VYPRACOVAL Ing. Josef Vašína		 Havlíčkův Brod s.r.o. Průmyslová 941 580 01 Havlíčkův Brod
KONTROLOVAL Ing. Josef Vašína, CSc.		HIP Ing.P.Bláha		
BEC: Žďár nad Sázavou		KRAJ: Kraj Vysočina		
INVESTOR: Správa železniční dopravní cesty, státní organizace DLAŽDĚNÁ 1003/7, 110 00 PRAHA 1		 WALTEC GDS, s.r.o. Masarykova 1355/12, 678 01 Blansko IČ: 28346220 email:waltec@waltec.cz		
ZADAVATEL: Správa železniční dopravní cesty, státní organizace STAVEBNÍ SPRÁVA VÝCHOD NERUDOVA 1, 772 58 OLOMOUC				
NAZEV AKCE:				
Kolejové úpravy v žst. Žďár nad Sázavou				
VZOROVÝ PŘÍČNÝ ŘEZ č.2a km 87,075		DATUM 2/2019		
		STUPEŇ PD DSP		
		Č. ZAKÁZKY 18015		
		MĚŘÍTKO 1:50		
		ČÁST. DOKUM. E.1.1.4		Č. VÝKRESU 3

VZOROVÝ PŘÍČNÝ ŘEZ č.2a km 87,075

